

VILLE DE BRUXELLES STAD BRUSSEL

DEPARTEMENT URBANISME - SECTION PLAN
DEPARTEMENT STEDENBOUW - SECTIE PLAN

BELLIARD - ETTERBEEK



PROJET DE PLAN - ONTWERPPLAN

PLAN PARTICULIER D'AFFECTATION DU SOL N°
BIJZONDER BESTEMMINGPLAN N°

60-41

Feuille n°
Blad n°

1

Plan de localisation
Localisatieplan

L'auteur de projet, le DEPARTEMENT URBANISME de la Ville de Bruxelles,
représenté par M. J.P. DEMEURE, Ingénieur Directeur général, agréé par Arrêté Ministériel du 23 / 04 / 2013
ou délégué par le DEPARTEMENT STEDENBOUW van de Stad Brussel,
vergevoegd door Dhr J.P. DEMEURE, Ingenieur - Directeur generaal, erkend door Ministerieel Besluit van 23 / 04 / 2013

Bruxelles, le
Brussel,

LEGENDE - VERKLARING

Limite communale		Gemeentegrens
Limite du Plan Particulier d'Affectation du Sol		Grens van het Bijzonder Bestemmingsplan
Limite du tissu environnant dans un rayon de 500 m		Grens van het omliggend weefsel binnen een straal van 500 m
P.P.A.S. existant à proximité		In de nabijheid bestaand B.B.P.
P.P.A.S. à l'étude existant à proximité		In de nabijheid bestaand B.B.P. dat ter studie is
Numéro de P.P.A.S.	97-04	Nummer van B.B.P.

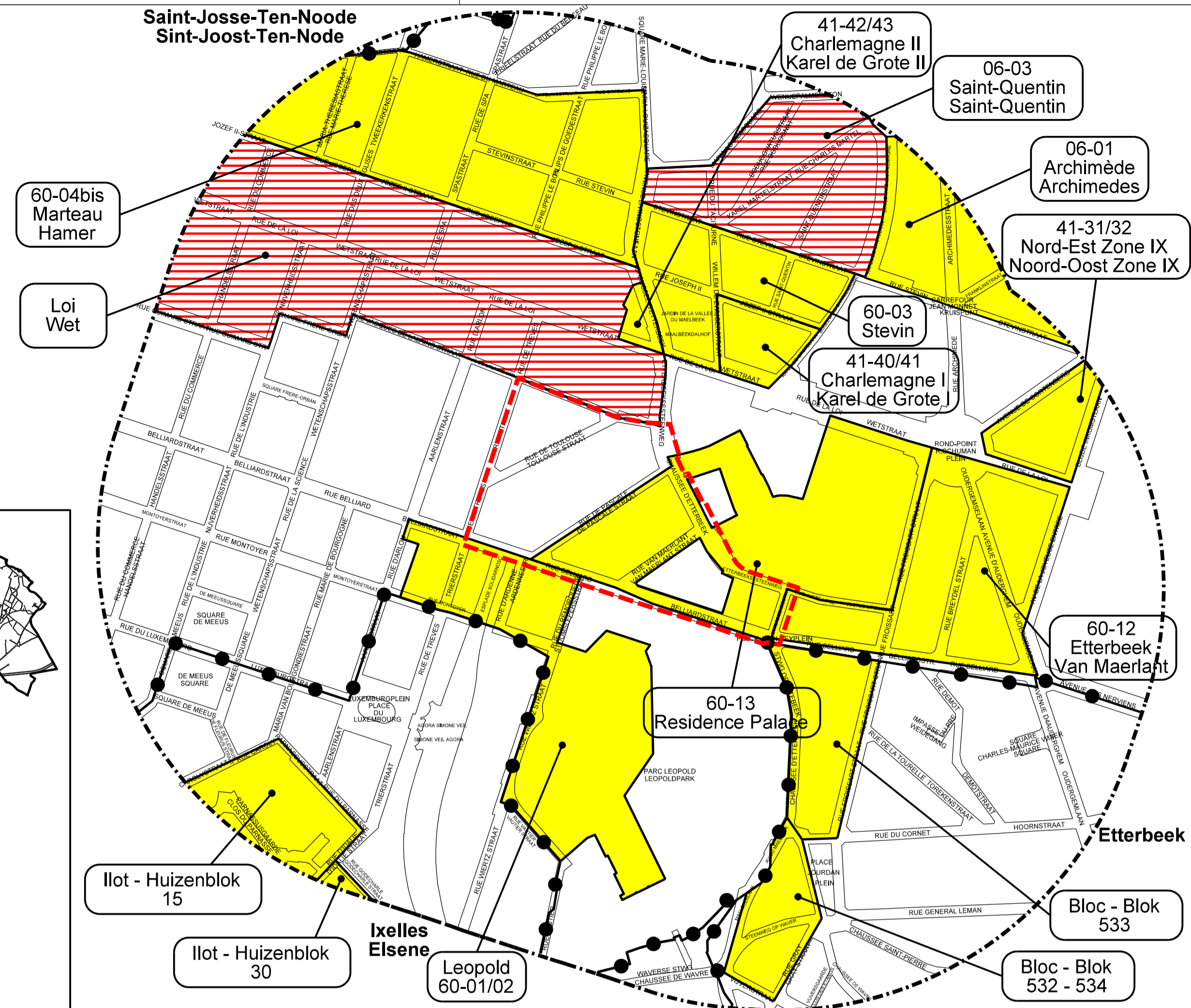

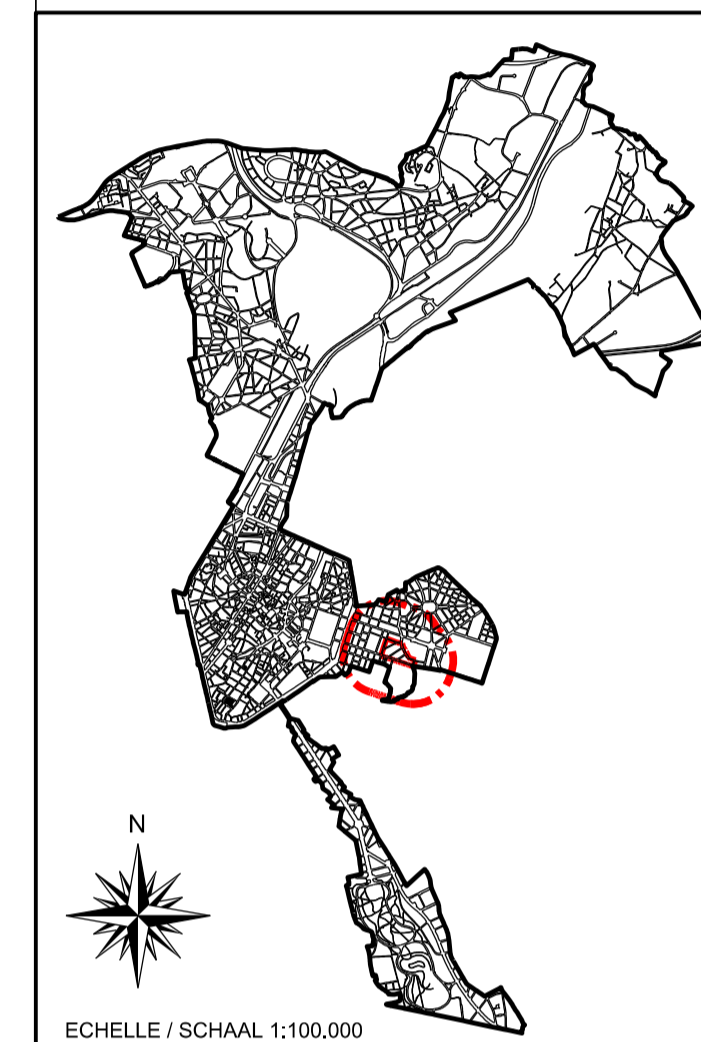
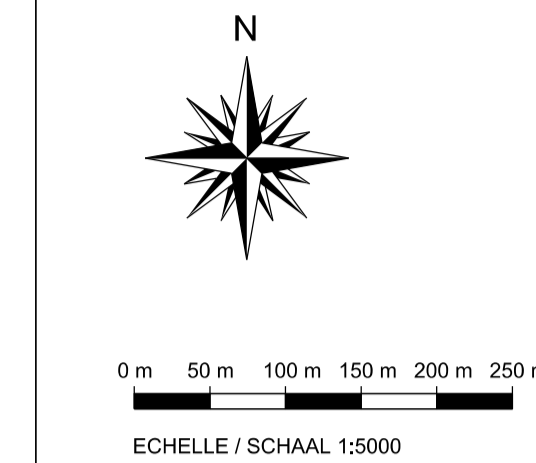
Situation existante au 02.04.2014
Bestaande toestand op 02.04.2014



« Réalisé avec Brussels Urbis® -
Distribution & Copyright CIRB »

« Verwezenlijkt door middel van Brussels Urbis® -
Verdeling & Copyright CIRB »

Saint-Josse-Ten-Noode
Sint-Joost-Ten-Node



Vu et adopté par le Conseil communal en séance du
Gezien en aangenomen door de Gemeenteraad in zitting van

Par le Conseil
Vanwege de Raad

Le Secrétaire de la Ville
De Stadssecretaris

Le Conseil
De Raad

Le Collège des Bourgmestre et Echevins certifie que le présent plan a été déposé à
l'examen du public dans les bureaux de l'administration communale

du au

Het College van Burgemeester en Schepenen bevestigt dat onderhavig plan ter inzage
van het publiek op de gemeentelijke administratieburelen werd neergelegd

van tot

Par le Conseil
Vanwege de Raad

Le Secrétaire de la Ville
De Stadssecretaris

Le Conseil
De Raad

Vu et adopté définitivement par le Conseil communal en séance du
Gezien en definitief aangenomen door de Gemeenteraad in zitting van

Par le Conseil
Vanwege de Raad

Le Secrétaire de la Ville
De Stadssecretaris

Le Conseil
De Raad

Approuvé par le Gouvernement par arrêté du
Goedgekeurd door de Regering door besluit van

DOCUMENTS CONSTITUANT LE P.P.A.S. :
DOCUMENTEN DIE DEEL UITMAKEN VAN HET B.B.P. :

- A. Rapports, notes et inventaire photographique
Verslagen, nota's en fotoreportage
- B. Prescriptions d'urbanisme
Stedenbouwkundige voorschriften
- C. Recommandations
Aanbevelingen
- D. Plans
Plannen
 - feuille n° 1 : plan de localisation
 - blad nr. 1 : localisatieplan
 - feuille n° 2 : plan de la situation existante de droit
 - blad nr. 2 : plan van de bestaande rechtstoestand
 - feuille n° 3 : plan de la situation existante de fait
 - blad nr. 3 : plan van de bestaande feitelijke toestand
 - feuille n° 4a : plan des zones d'affectations
 - blad nr. 4a : plan van de bestemmingszones
 - feuille n° 4b : plan des implantations, gabarits et des caractéristiques des constructions
 - blad nr. 4b : plan van de inplantingen, bouwprofielen en karakteristieken van de gebouwen
 - feuille n° 4c : plan des alignements
 - blad nr. 4c : plan van de rooilijnen

Ce PPAS est accompagné d'un rapport sur les incidences environnementales.
Dit B.B.P. is vergezeld van een milieueffectenrapport.

APERCU DES PPAS EXISTANTS DANS UN RAYON DE 500M OVERZICHT VAN DE BESTAANDE BBP BINNEN EEN STRAAL VAN 500M

N°PPAS Nr BBP	Dénomination Benaming	Date d'approbation Goedkeuringsdatum	Arrêté des modifications Wijzigingsbesluit	Remarque Opmerking
06-01	Archimède Archimedes	AG - RB 16.06.2011	-	-
06-03	Saint-Quentin Saint-Quentin	-	-	Projet de plan adopté par le Conseil communal / Ontwerpplan aangenomen door de Gemeenteraad in zitting : 04.06.2012
60-03	Stevin	AG - RG 02.10.2003	-	-
60-04bis	Marteau Hamer	AE - BE 22.04.1993	-	-
41-40/41	Charlemagne I Karel de Grote I	AR - KB 08.10.1964	Modification partielle / Gedeeltelijk wijziging : AG 01.02.1996	-
41-42/43	Charlemagne II Karel de Grote II	AR - KB 21.05.1964	-	-
60-13	Residence Palace	AE - BE 24.06.1993	Modifications partielles / Gedeeltelijk wijziging : AG - RB 18.01.2001 AG - RB 30.04.2003 AG - RB 05.12.2003	Abrogation partielle / Gedeeltelijk opheffing : AG - RB 30.03.2006
60-12	Etterbeek Van Maerlant	AE - BE 29.10.1992	-	-
41-31/32	Nord Est Zone IX Noord Oost Zone IX	AR - KB 17.01.1964	-	-
60-01/02	Leopold	AR - KB 05.07.1989	Modification partielle / Gedeeltelijk wijziging : AG 17-04-1997	Mise en révision / In herziening : AE 06-09-1990
Bloc - Blok 533	Commune d'Etterbeek Nouvelle clinique du Parc Léopold - Froissart - Belliard - Chaussée d'Etterbeek Gemeente Etterbeek Nieuw Park Léopold ziekenhuis - Froissart - Belliard - Etterbeeksesteenweg	AG - RB 14.06.2007	-	-
Bloc - Blok 532-534	Commune d'Etterbeek Place Jourdan - Gray - Etang - Chaussée de Wavre - Maeibeek Gemeente Etterbeek Jourdan plein - Gray - Vijver - Waverse steenweg - Maeibeek	AR - KB 26.07.1989	-	-
Ilot - Huizenblok 15	Commune d'Elles Trône - Kialie - Parnasse - Caroly Gemeente Elsene Troon - Kialie - Parnassus - Caroly	AR - KB 09.05.1980	-	-
Ilot - Huizenblok 30	Commune d'Elles Chaussée de Wavre - Trône - Kialie - Godecharle Gemeente Etterbeek Waverse steenweg - Troon - Kialie - Godecharle	AG - KB 18.12.2003	-	Abrogation partielle / Gedeeltelijk opheffing : 31.01.2013
-	Loi - Wet	-	-	Arrêté du Gouvernement de la Région de Bruxelles-Capitale : 16.12.2010 Besluit van de Brusselse Hoofdstedelijke Regering : 16.12.2010